



natagora



LA CROIX-SCAILLE

BALADE À GEDINNE

Culminant à plus de 500 m, le plateau de la Croix-Scaille est le toit de la province de Namur. Refuge de résistants durant la guerre, le site est désormais un paradis pour naturalistes, avec ses denses forêts parsemées de tourbières et sillonnées de ruisseaux idylliques. Offrez-vous une parenthèse sauvage en visitant un site incontournable au nom qui fait frissonner : la Fange de l'Abîme.

La Croix-Scaille tire son nom d'une croix en ardoise (« escaille » en wallon) qui surplombe aujourd'hui la porte d'entrée de la ferme Jacob, point de départ d'une de vos promenades. Celle-ci vous conduit vers une tourbière encerclée de forêt. En arpentant un caillebotis, vous y découvrirez les sphaignes, qui sont à l'origine de la tourbe, ainsi que des plantes typiques des tourbières comme

l'osmonde royale et la linaigrette. Vous longerez aussi la frontière française et croiserez le cours de ruisseaux forestiers. Des panneaux d'information renseignent le parcours de l'Elfe (Espace de Loisirs Forestier Européen) et ses 80 km de balades de part et d'autre de la frontière. Avis aux amateurs !

À la fin du XIXe siècle, plantations d'épicéas et agriculture intensive avaient remplacé les tourbières et vallées humides, entraînant un recul de la biodiversité. Afin de restaurer ces écosystèmes, des forêts de feuillus ont été replantées, des pâtures et étangs marécageux réhabilités, le tout dans le cadre du projet LIFE Croix-Scaille coordonné par Natagora. Ces biotopes jouent un rôle essentiel dans l'épuration de la nappe phréatique.

Départ :

Ferme Jacob, 5575 Louette-Saint-Pierre (Gedinne) (7 km)

Rue Gilbert Lepropre (entre l'église et la salle des fêtes), 5575 Rienne (6 km)

Circuit :

7 KM : « La Fange de l'Abîme », rectangle jaune

6 KM : « L'ange gardien », rectangle vert

Carte : IGN 63/3-4, disponibles auprès de l'Office du Tourisme de Gedinne.

Accessibilité :


Bottes ou chaussures de marche conseillées. Chiens en laisse.

PMR : Ces balades ne sont pas accessibles aux personnes en chaise roulante.


Contact et informations :

www.life-croixscaille.eu


Office du Tourisme de Gedinne : 061/58 74 84 - tourisme@gedinne.be - www.actutourisme-gedinne.be



La sphaigne est une mousse qui est à l'origine de la tourbe.




Le nacré de la bistorte, papillon rare sous nos latitudes.



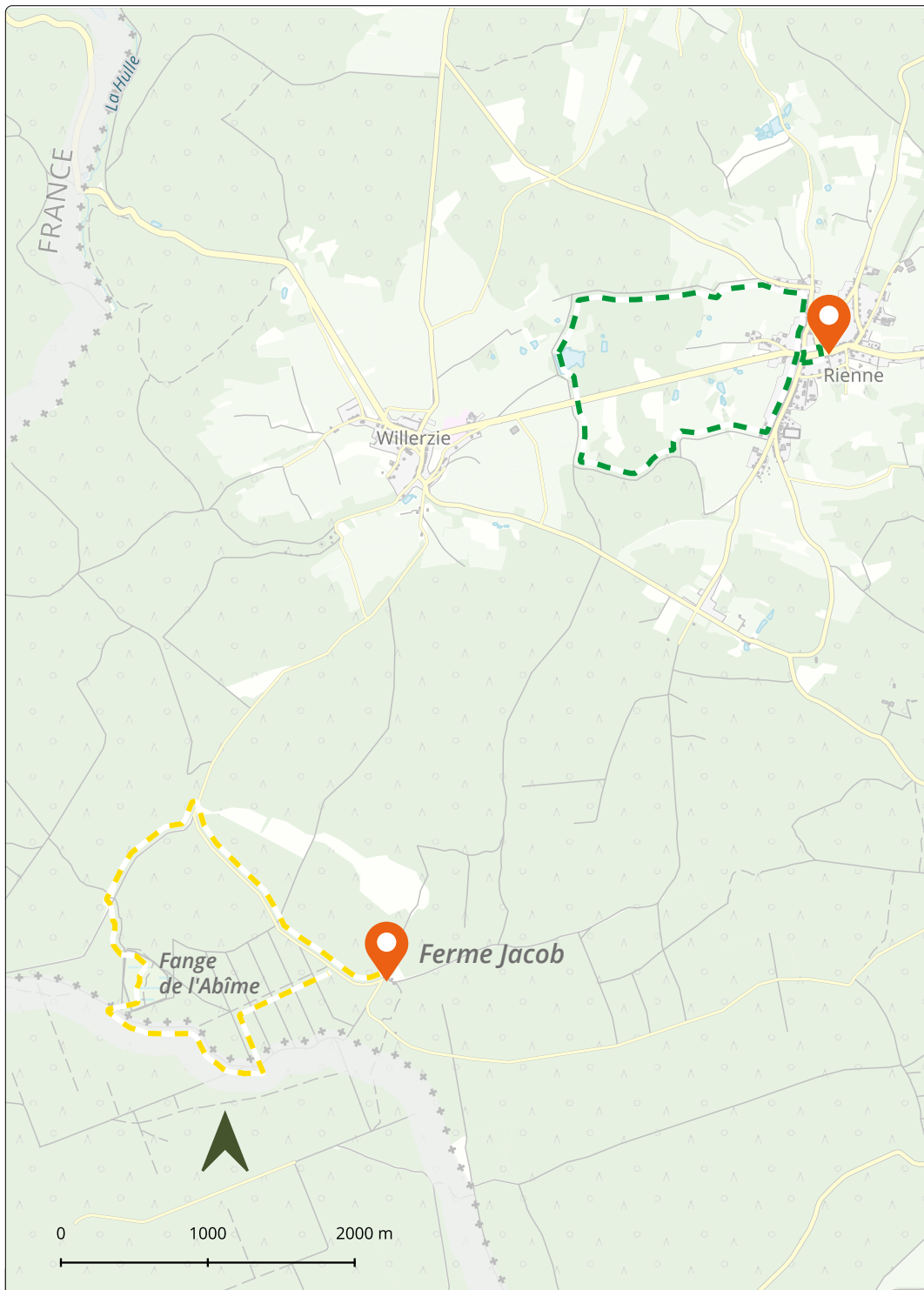
L'engoulevent est un as de la dissimulation, aux mœurs nocturnes.



L'osmonde royale est une fougère géante des tourbières.



La linaigrette, aussi appelée herbe à coton.



© OpenStreetMap

- | | | | | | |
|--|-----------------------------|--|------------------------|--|-----------------------|
| | Parcours (couleur variable) | | Maquis | | Départ |
| | | | Parc | | Centres d'information |
| | Autoroute | | Résidentiel | | Gares SNCB |
| | Route principale | | Industriel, commercial | | Parking |
| | Routes secondaires | | Cimetière | | Observatoires |
| | Chemins | | Militaire | | Musées |
| | Sentiers | | Plans d'eau | | Points noeuds |
| | Chemin de fer | | Marécage 1 - 100000 | | Banc |
| | Frontières | | Forêt | | |
| | Carrière | | | | |
| | Verger | | | | |
| | Terre agricole | | | | |
| | Prairie | | | | |